

Underrättelser för sjöfarande Sjöfartsverket



Underrättelser för sjöfarande Områdesindelning



Ufs-redaktionen
Sjöfartsverket
601 78 Norrköping

Tel: 0771 630 605
E-post: ufs@sjofartsverket.se

Ansvarig utgivare:
Affärsområdeschef Patrik Wiberg

TILLKÄNNAGIVANDEN

Inga Tillkännagivanden i detta häfte.

UNDERRÄTTELSER

Områden utan notiser i detta häfte

Bottenviken
Norra Kvarken
Bottenhavet
Finska viken
Rigabukten
Mellersta Östersjön
Sydöstra Östersjön
Sydvästra Östersjön
Öresund
Store- och Lillebaelt
Övriga inlandsfarvatten
Ej områdesbundet

Ålands hav och Skärgårdshavet

* 17711 (T)

Sjökort: 535, 536

**Sverige. Ålands hav och Skärgårdshavet. Öregrund. Tillfälligt avlyst område.
Båttävling. Roslagsloppet 2023.**

Område i Öregrunds hamn är under angivna tidpunkter avlyst för allmän båttrafik med anledning av motorbåttävlingar under Båtveckan i Öregrund.

Yrkes och fritidsbåttrafik skall medges möjlighet att passera genom avlyst område.

Datum **Tid**

30 juli	1100 - 1500
1 - 4 augusti	1100 - 1700

Öregrunds hamn

Avlyst område a) - d)	a)	60-20,497N	018-26,154E
	b)	60-20,714N	018-26,158E
	c)	60-20,713N	018-26,643E
	d)	60-20,486N	018-26,848E

Ett större vattenområde är under tidpunkten avlyst för allmän båttrafik med anledning av motorbåtsävlingen Roslagsloppet.

Yrkes- och fritidsbåttrafik kommer att medges möjlighet att passera genom avlyst område.

Datum Tid

1 augusti	1300 - 1600
3 augusti	1200 - 1800
5 augusti	0900 - 1700

Tävlingsområde

Avlyst område	a)	60-20,63N	018-28,28E
	b)	60-25,666N	018-22,718E
	c)	60-23,62N	018-16,90E
	d)	60-22,69N	018-17,08E
	e)	60-20,746N	018-24,434E
	f)	60-20,24N	018-27,73E

Visas ej i ENC.

Bsp Bottenhavet S 2019/s34, s35, Bsp Bottenhavet S 2023/s34, s35, Bsp Stockholm N 2022/s11, s14, s15

Länsstyrelsen i Uppsala län. Publ. 25 jul 2023

Norra Östersjön

* 17653 (T)

Sjökort: 6141, 6142

Sverige. Norra Östersjön. Stockholm. Djurgårdsbrunnsviken. Avlyst vattenområde. Stockholm triathlon.

Tid: 5 augusti 2023, 1100 - 2000

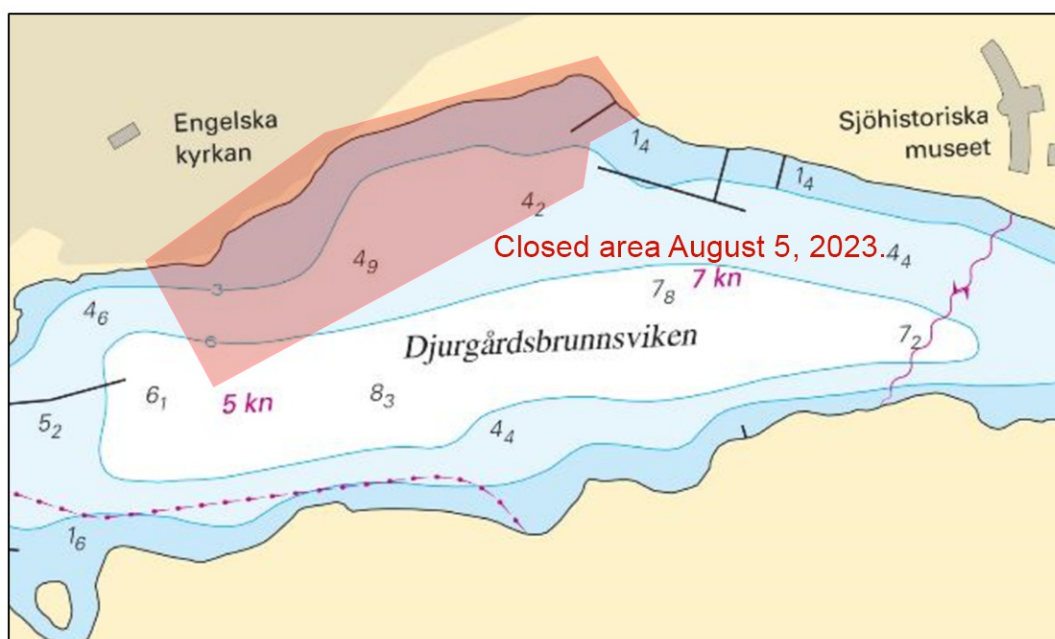
Ett område på norra sidan i Djurgårdsbrunnsviken är avlyst för all båttrafik med anledning av Stockholm Triathlon.

Sjöfarare uppmanas passera området med försiktighet och att följa instruktioner från säkerhetsbåtar.

Avlyst område	59-19,90N	018-06,37E
---------------	-----------	------------

Visas ej i ENC.

Bsp Mälaren - Hjälmarén 2020/s52, BSP Stockholm M 2022/s06, s10



Avlyst område.

Länsstyrelsen Stockholm. Publ. 26 jul 2023

* 17714

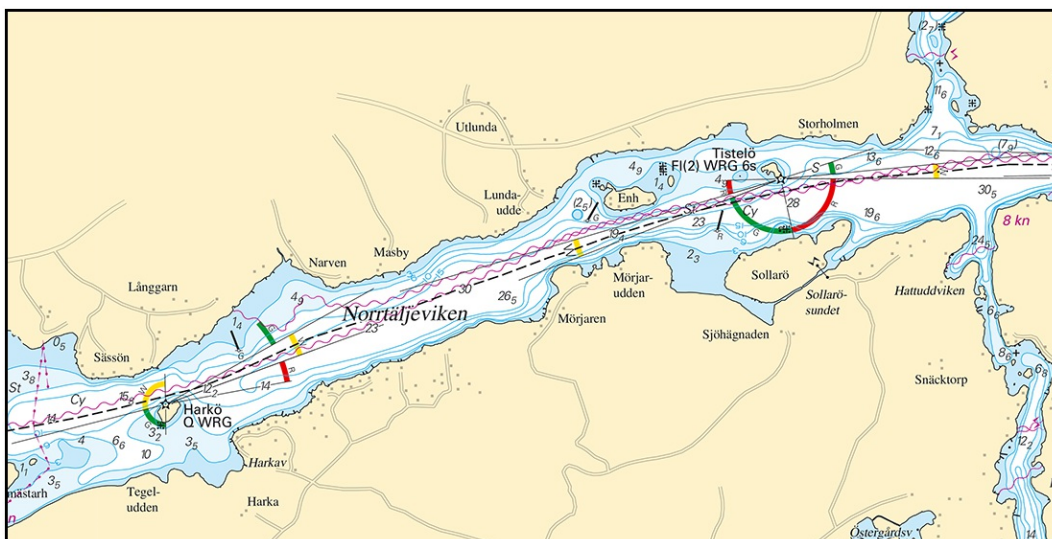
Sjökort: 611

Sverige. Norra Östersjön. Norrtäljeviken. Fyrrar.

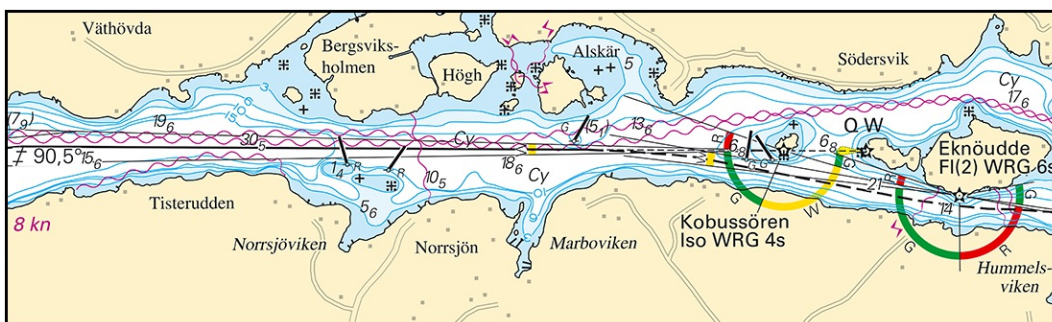
Nedan angivna fyrrar är åter i drift.

Ersätt	fast sjömärke med fyr Harkö Q WRG	a)	59-45,639N	018-45,596E	
Ersätt	fast sjömärke med fyr Tistelö FI(2) WRG 6s	b)	59-46,620N	018-50,980E	
Ersätt	fast sjömärke med fyr Kobussören Iso WRG 4s	c)	59-46,653N	018-57,786E	'Kobussören nedre'
Ersätt	fast sjömärke med fyr Q W	d)	59-46,650N	018-58,306E	och inför enlinje 090.5° enligt bild. 'Kobussören övre'
Ersätt	fast sjömärke med fyr Eknödde FI(2) WRG 6s	e)	59-46,507N	018-58,894E	
Ersätt	fast sjömärke med fyr Järnberget FI WRG 3s	f)	59-46,325N	019-00,510E	
Ersätt	fast sjömärke med fyr Gräddö Iso WRG 4s	g)	59-46,071N	019-01,932E	

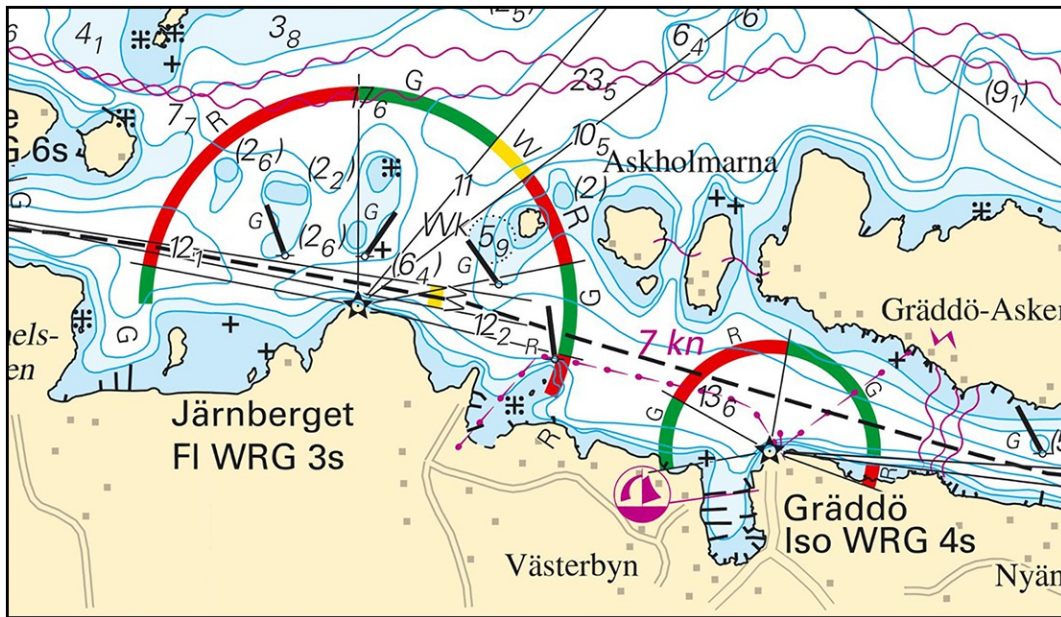
Bsp Stockholm N 2022/s23, s25



Norrtäljeviken. Fyror



Norrtäljeviken. Fyror



Norrtäljeviken. Fyrar

Sjöfartsverket. Publ. 21 jul 2023

*** 17808 (T)****Sjökort: 6181****Sverige. Norra Östersjön. S om Södertälje. Himmerfjärden. Oaxen. Arbeten.**

Tid: 7 augusti - 19 november 2023

Arbeten pågår under ovanstående tid intill färjeläget på Oaxen. Dykning ingår i arbetet.

Sjöfarande ombedes passera med reducerad fart samt navigera med försiktighet i området.

Arbetsområde Oaxen	58-58,32N	017-42,71E
--------------------	-----------	------------

Visas ej i ENC.

Bsp Mälaren - Hjälaren 2020/s35

Peab. Publ. 26 jul 2023

* 17816

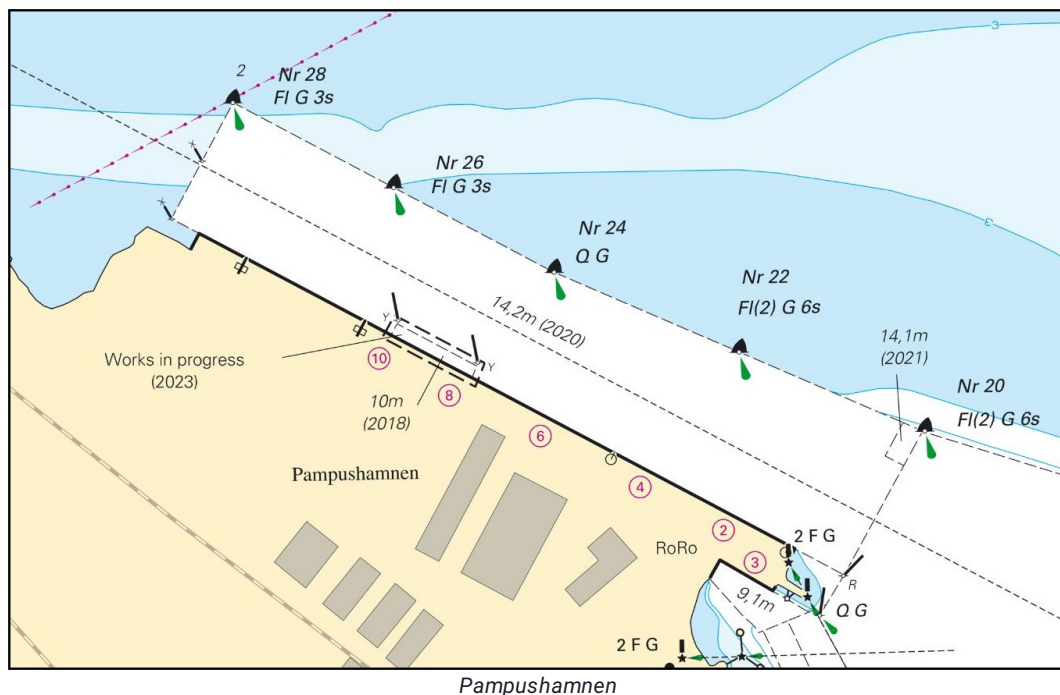
Sjökort: 6212

Sverige. Norra Östersjön. Norrköping. Pampushamnen. Kaj. Arbetsområden.

Ombyggnation pågår i Pampushamnen. De viktigaste förändringarna redovisas nedan i tabellform, samt i sin helhet i nästa tryck av berört sjökort. Uppdateringen finns tillgänglig som en uppdatering av ENC.

Stryk	område 'Works in progress (2021)'	a)	58-37,506N	016-14,386E	
Inför	område 'Works in progress (2023)'	b)	58-37,422N	016-14,525E	
Ändra	ramad yta 14,2m (2020) samt ändra kaj och landyta mellan c) - e)	c)	58-37,443N	016-14,434E	
		d)	58-37,502N	016-14,231E	
		e)	58-37,492N	016-14,220E	
Ändra	strandlinje mellan f) och g)	f)	58-37,492N	016-14,220E	se bild
		g)	58-37,458N	016-14,067E	

Bsp Ostkusten 2021/s26, s58, Bsp Ostkusten 2023/s26, s58



Sjöfartsverket. Publ. 26 jul 2023

Mälaren och Södertälje kanal

* 17813 (T)

Sjökort: 111, 61

Sverige. Mälaren och Södertälje kanal. Mälaren. Stockholm. Vårby. Segelfri höjd.

Mellan den 7 augusti och 30 september 2023 är den segelfria höjden under Vårbybroarna sänkt till 4,0m på grund av broarbeten.

Vårbybroarna	59-15,28N	017-52,25E
--------------	-----------	------------

Visas ej i ENC.

Bsp Mälaren - Hjälmarens 2020/s49

Länsstyrelsen i Stockholms län. Publ. 26 jul 2023

Södra Östersjön

* 17819 (T)

Sjökort: 713

Sverige. Södra Östersjön. Kalmarsund. V om Degerhamn. Utgrunden. Kabelupptagning.

Notiser som utgår: [2023:970/17787\(T\)](#)

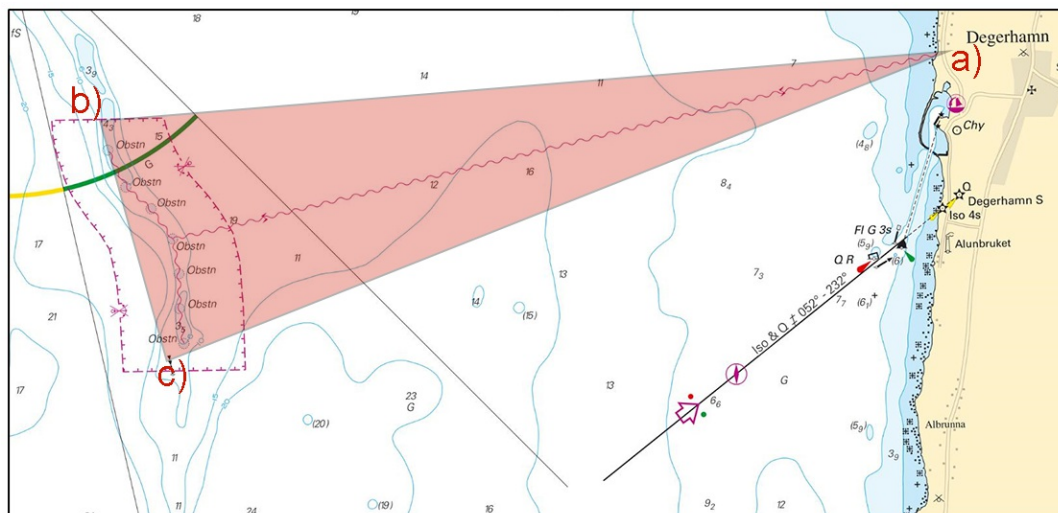
Tid: 24 juli - 3 augusti 2023.

Kabelupptagning utförs av kabelfartyget C/S Pleijel/SMWY i markerat området under ovanstående tid.

a)	56-21,633N	016-24,408E
b)	56-21,237N	016-16,313E
c)	56-20,024N	016-17,057E

Visas ej i ENC.

Bsp Hanöbukten 2022/s09



Kabelupptagningsområde

Baltic Offshore. Publ. 25 jul 2023

Kattegatt

* 17818

Sjökort: 9312, 9313

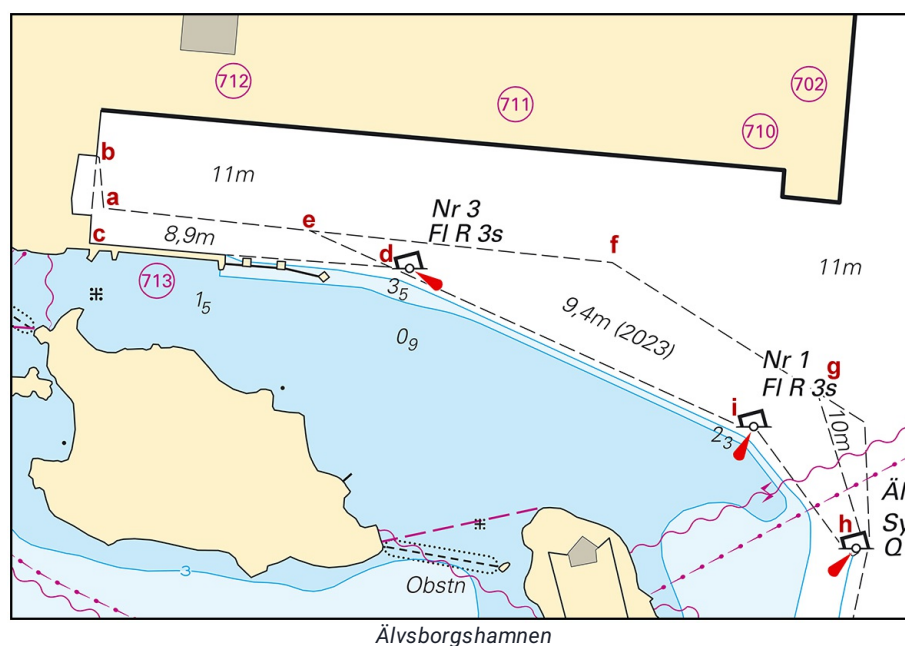
Sverige. Kattegatt. Göteborg. Älvsborgshamnen. Djup.

Se: 2023:967/17722

En sjömätning i Älvsborgshamnen har påvisat andra djup än vad som redovisas i sjökortet. De viktigaste förändringarna redovisas nedan i tabellform, samt i sin helhet i nästa tryck av berört sjökort. Uppdateringen finns tillgänglig som en uppdatering av ENC.

Stryk	muddrad yta 9,4m		57-41,350N	011-50,277E	
Inför	muddrad yta 8,9m mellan a) - e)	a)	57-41,382N	011-49,830E	
		b)	57-41,408N	011-49,824E	
		c)	57-41,364N	011-49,816E	
		d)	57-41,352N	011-50,101E	
		e)	57-41,371N	011-50,026E	
Inför	muddrad yta 9,4m (2023) mellan e) - i) och tillbaka till e)	f)	57-41,354N	011-50,312E	och justera närliggande 3- och 6 m djupkurvor
		g)	57-41,289N	011-50,505E	
		h)	57-41,205N	011-50,549E	
		i)	57-41,268N	011-50,450E	

Bsp Västkusten S 2021/s47, s56, Bsp Västkusten S 2023/s47, s56



Skagerrak

* 17803 (T)

Sjökort: 8, 93, 932

Sverige. Skagerrak. SV om Orust. Måseskär. Tillfällig driftsättning av Måseskärs historiska fyr.

Tid: 5 - 13 augusti 2023

Den gamla fyren på Måseskär kommer tillfälligt att driftsättas med runtomlysande vitt ljus under angiven tid under evenemanget Västerhavsveckan.

Under samma tid kommer den ordinarie fyren som visar FI (3) WRG 30s 16M att vara släckt.

Måseskärs gamla fyr FI(3) W 30s 20M	58-05,64N	011-19,83E	runtomlysande vitt ljus
-------------------------------------	-----------	------------	-------------------------

Visas ej i ENC.

Bsp Västkusten N 2021/s22, s23, BSP Västkusten N 2023/s22, s23, Bsp Västkusten S 2021/s10, s11, Bsp Västkusten S 2023/s10, s11

Måseskärs Vänner. Publ. 21 jul 2023

* 17820 (T)

Sjökort: 933

Sverige. Skagerrak. N om Orust. Koljö fjord. V om Svineviken. Flytande hinder. Fara för sjöfarande.

Flytande hinder från musselodling har rapporterats i området.

Sjöfarande ombedes iakttaga skärpt uppmärksamhet vid navigering i närheten av området.

Flytande hinder i ca position	58-14,7N	011-36,4E
-------------------------------	----------	-----------

Visas ej i ENC.

Bsp Västkusten N 2021/s20, BSP Västkusten N 2023/s20

Sjöfartsverket. Publ. 26 jul 2023

Vänern och Trollhätte kanal

* 17801 (T)

Sjökort: 135

Sverige. Vänern och Trollhätte kanal. Lidköping. Lidan. Event Hjulafton. 10 augusti 2023.

Tid: 10 augusti 2023, 1500 - 2130

Ett område i Lidan är avlyst för all båttrafik med anledning av eventet Hjulafton. Avlysningen gäller ej deltagande båtar i eventet.

Avlyst område a) - d)	a)	58-30,891N	013-10,245E
	b)	58-30,865N	013-10,148E
	c)	58-29,728N	013-09,093E
	d)	58-29,712N	013-09,139E

Visas ej i ENC.

Bsp Vänern 2022/s33

Länsstyrelsen Västra Götaland. Publ. 26 jul 2023

* 17805 (T)

Sjökort: 1353

Sverige. Vänern och Trollhätte kanal. Trollhättan. Järnvägsbron. Farledsavstängning. 5 - 7 augusti 2023.

Järnvägsbron	58-17,500N	012-17,520E
--------------	------------	-------------

Farleden under Järnvägsbron i Trollhättan är avlyst för all sjötrafik p.g.a. underhållsarbete under följande tider.

Datum Tid

5 augusti	2246 - 2400
6 augusti	0000 - 0546 samt 2325 - 2400
7 augusti	0000 - 0536

Visas ej i ENC.

Trollhätte kanal - Dalslands kanal 2020/s21

Sjöfartsverket. Publ. 26 jul 2023